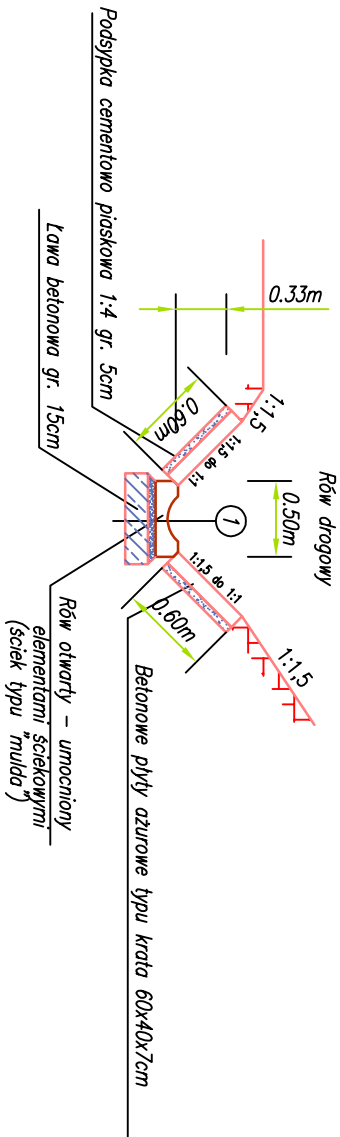
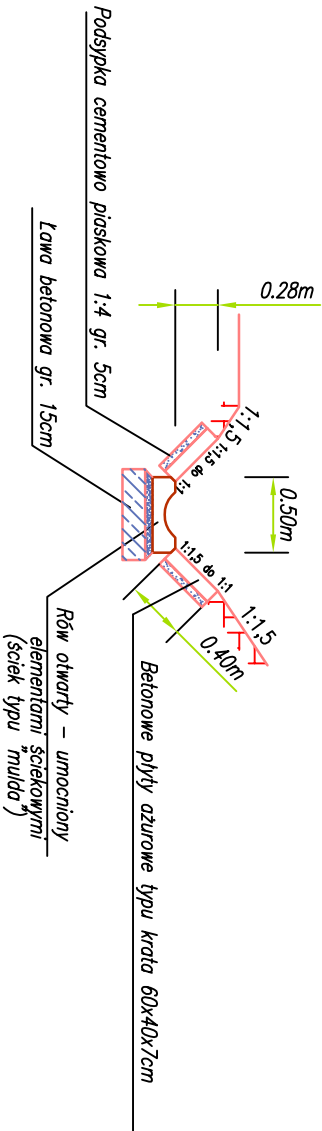


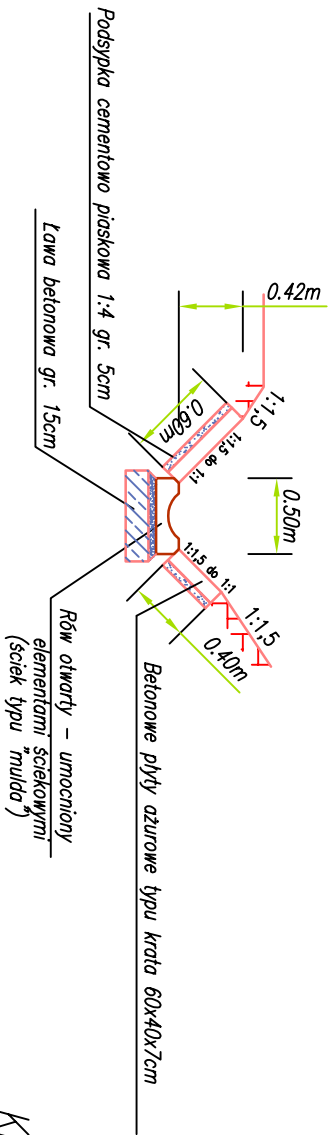
KM 0-090,0 – 0-033,0 str.P
KM 0+143,4 – 0+207,0 str.P
KM 0+143,4 – 0+213,9 str.L
KM 0+318,7 – 0+332,3 str.L
KM 0+332,3 – 0+397,7 str.P
KM 0+534,0 – 0+583,3 str.L



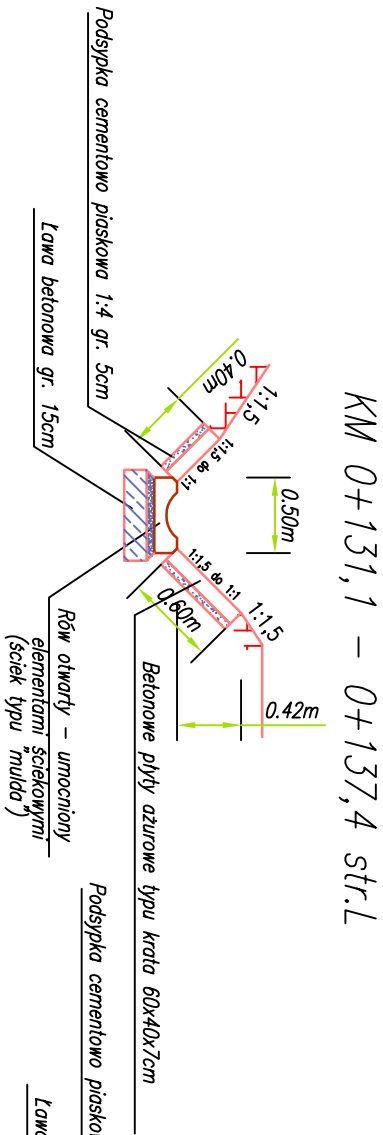
KM 0-033 – 0+000 str.P



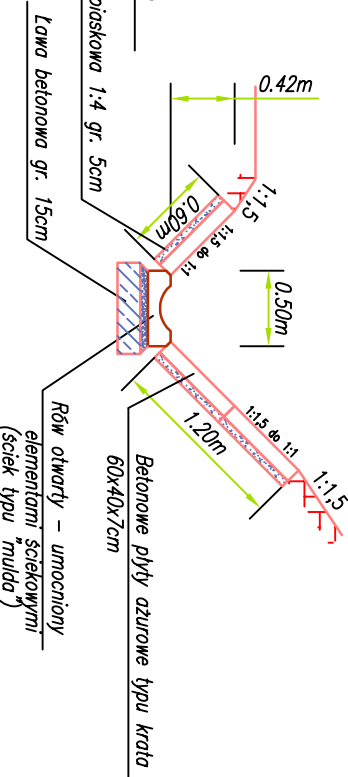
KM 0+101,8 – 0+143,4 str.P



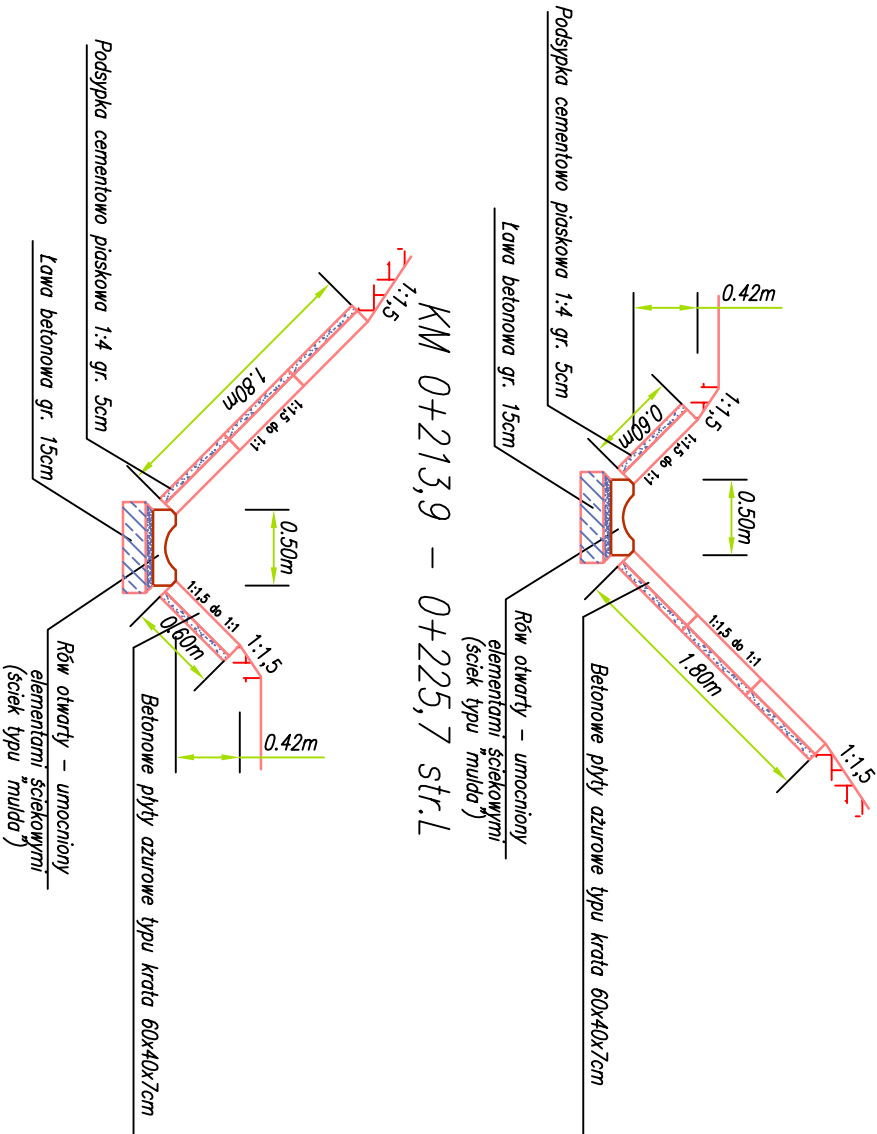
KM 0+311,7 – 0+327,3 str.P



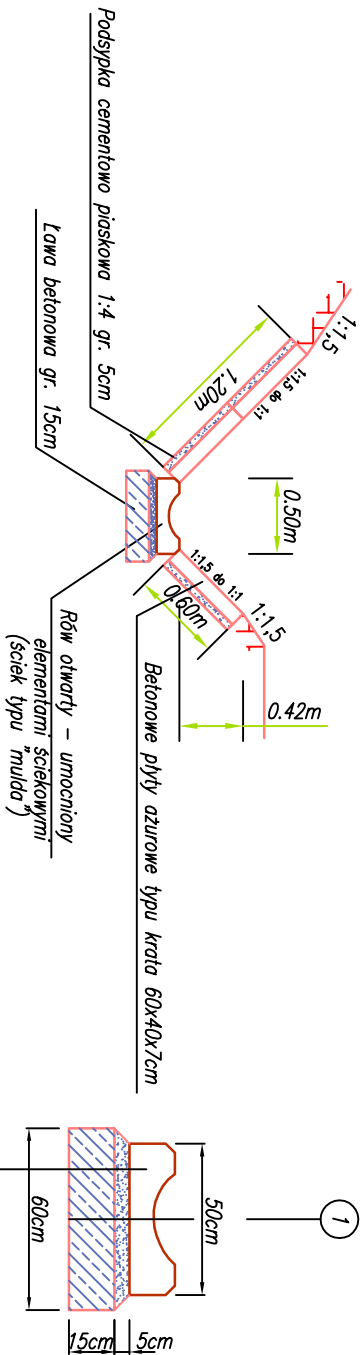
KM 0+131,1 – 0+137,4 str.L



KM 0+213,9 – 0+225,7 str.L



KM 0+225,7 – 0+311,7 str.L



SKALA 1:25

betonowy ściek segmentowy (mulo)
podsyпка cementowo-piaskowa 1:4-grubość 5cm po zagęszczeniu
ława betonowa z chudego betonu o grubości 15cm

Zamawiający		Wykonawca	
Gmina Raków 26-035 Raków, ul. Ogrodowa 1		Biuro Projektowe "Aiko" 28-200 Staszów, ul. H. Sawickiej 11 tel. 660 381 206 fax 15 864 56 34	
Obiekt			
<u>Remont drogi Woła Wąkopna - Bardo - Zalesie</u>			
Nazwa rysunku			
PRZEKRÓJE NORMALNE			
Opracowanie		Skala 1:50	
Imię i nazwisko		Podpis	
Projektant	Józef Kręcisz	WZDP-214D/66 w specjalności drogowej	
Asystent	mgr inż. Artur Kręcisz	08.2011	
Data opracowania		Bransza	
Sierpień 2011		Drogowa	
		Nr rysunku	
		2	
		Nr arkusza	
		1	